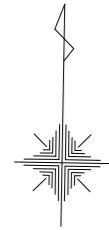
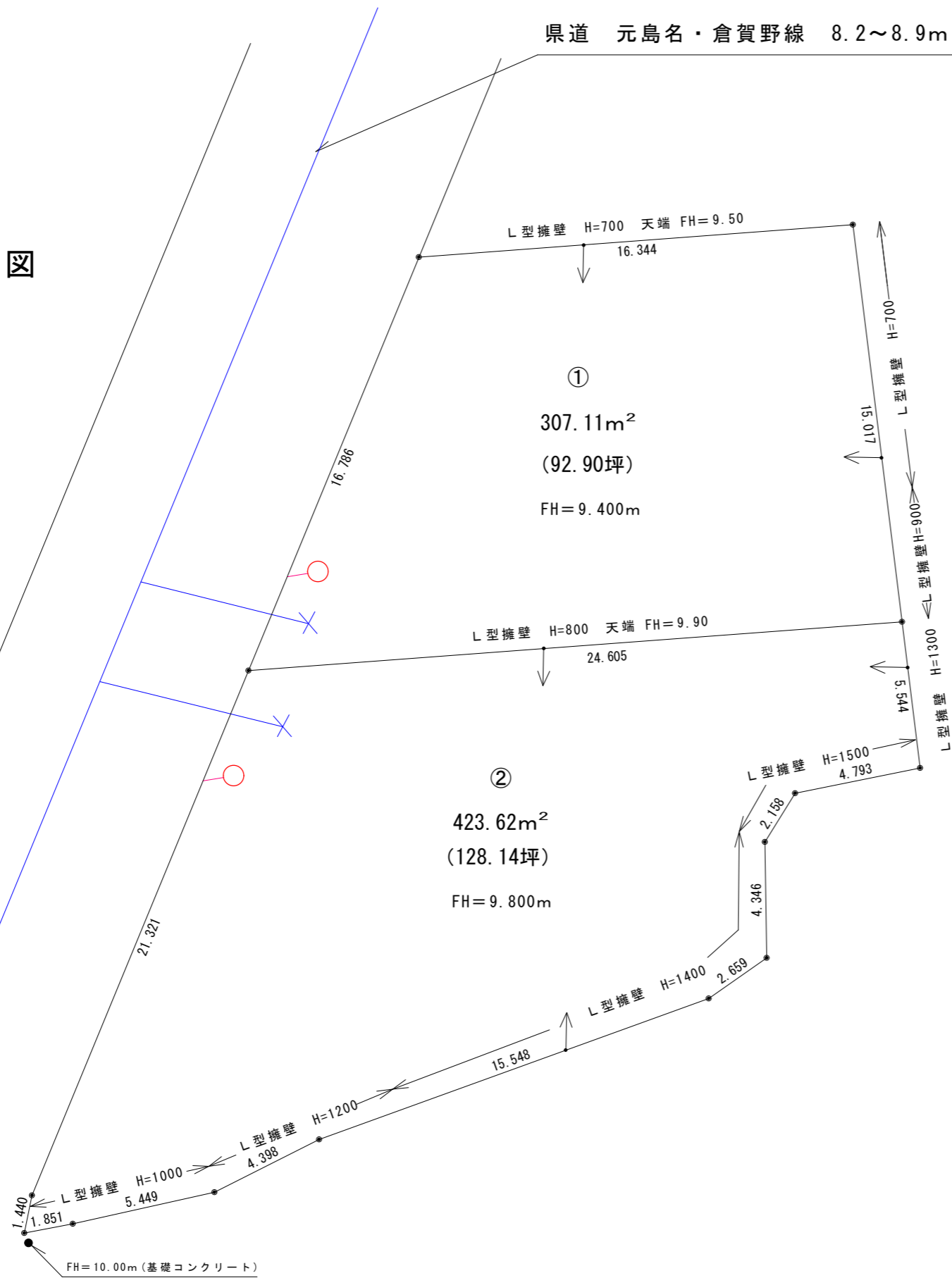


県道 元島名・倉賀野線 8.2~8.9m

土地利用計画図

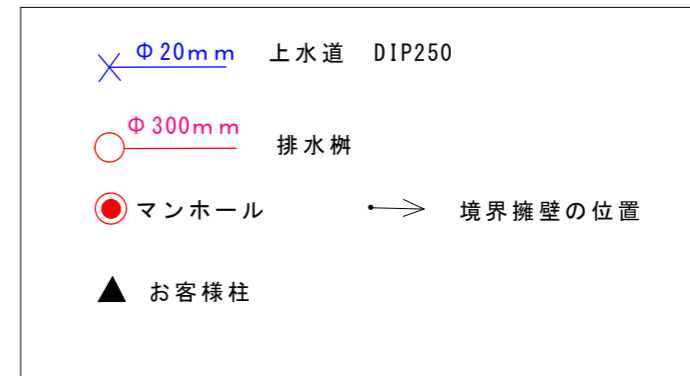


1/200



※計画図の内容は現時点のものとなります。

現場の状況により計画に変更が生じる可能性があります。



計画	土地利用計画図		
区分	計画	縮尺	1:200
作成日	令和6年3月1日		
施工箇所	高崎市下大類町 298番1		
作成者	高崎市上中居町43番地1 株式会社阿久津都市開発 齊藤		